



Traccia : Wildpigs 1

Segui il colore : red



[ids="187,188,189,190,191"] L'itinerario, ad anello, è lungo poco meno di 15 chilometri, con un dislivello di 517 metri, attraversa l'alto bacino idrografico del torrente Sizzone e si consiglia di percorrerlo in senso antiorario. Partenza di fronte all'Agriturismo "La Vecchia Fornace" a Maggiora, appena dopo la famosa pista di motocross in località "Mottaccio del Balmone". Si imbecca il sentiero asfaltato che dal fronte alla [pista di autocross](#) porta verso le colline. Dopo il ponte girare a sinistra percorrendo un sentiero di ghiaione. Una ripida salita su sentiero non numerato, dal fondo abbastanza compatto conduce comodamente oltre le colline fino al sentiero CAI 790a che si incrocia raggiunta la cappella. Inizia così la risalita del sentiero CAI 790a a tratti immersa nel sottobosco conduce a Piazzale Quaranta. Il bivio Quaranta, crocevia di collegamento tra i comuni di Gargallo, Valduggia e Borgomanero è un ampio piazzale caratterizzato da una bacheca con riprodotta la [carta del Parco Naturale del Monte Fenera e delle aree contigue](#). Il sentiero a questo punto prende la numerazione CAI 790 alternando strappi su asfalto e sterrato a morbide discese su jeepabile dal fondo compatto. Si giunge così con facilità l'area attrezzata di Chepoli. Questo territorio era stato destinato, negli anni 80, a diventare una discarica per rifiuti urbani e venne salvato dalla perseveranza di alcune persone accomunate dal desiderio di salvaguardare questi luoghi: il [Gruppo Ecologico Gargallese](#). Proseguendo oltre la strada sempre in leggera discesa si arriva a Mulino Ciotino, toponimo che identifica l'area nei pressi di un edificio ormai crollato e che ne indica l'utilizzo prevalente fino agli anni 50, segnava CAI 798a. Qui si discende a sinistra affrontando una discesa su fondo compatto con alcuni tratti leggermente sconnessi in prossimità del guado del Sizzone. La risalita lungo il sentiero CAI 798a è lunga, a tratti su terreno più o meno sconnesso, ci riporta in quota fino a giungere alla Cima Misocco, dove, poco oltre si imbecca sulla sinistra il sentiero CAI 798. Occorre fare attenzione alla discesa che presenta alcune piccole rampe da affrontare con la dovuta calma se non si conosce bene la strada. Si oltrepassa il Motto Salvapaglia e mantenendo sempre la via principale attraverso alcuni strappetti si scende tra le vigne fino a sbucare nei pressi dell'autocross di Maggiora che rimane alla nostra sinistra. Il giro si conclude una volta arrivati nuovamente all'agriturismo. [fileId=xquxveffpuvcxnkn] [];

Descrizione

1



Partenza fronte all' agriturismo La Vecchia Fornace
Strada asfaltata.
Distanza: 0 km



Coordinate waypoint e soccorso: N45 42.041 E8 25.012

2



Bivio di fronte al Moto Cross - Mottaccio del Balmone
Strada asfaltata.
Distanza: 630mt circa

Coordinate waypoint e soccorso: N45 41.778 E8 25.287











3



Salita su single track
Sentiero: 798
Salita lungo un single track di terra abbastanza compatta.
Distanza: poco oltre il 1^ km



Coordinate waypoint e soccorso: N45 41.993 E8 25.240

-
- 4**  Uscita su strada di campagna
Al termine della salita seguire verso sinistra la strada di campagna.
Distanza: poco oltre il 1.5^ km
- Coordinate waypoint e soccorso: N45 42.059 E8 25.482**
-
- 5**  Prendere il bivio verso sinistra appena raggiunta la cappelletta.
Sentiero: 790a
Bivio a T; prendere a sinistra lungo il 790/a. Strada in leggera salita dal fondo compatto
Distanza: 2.5^ Km circa
- Coordinate waypoint e soccorso: N45 42.240 E8 25.874**
-
- 6**  Preseguire dritto oltre la cava
Sentiero: 790a
Preseguire dritto oltre la cava; fondo compatto.
Distanza: Poco oltre il 3^ Km
- Coordinate waypoint e soccorso: N45 42.489 E8 25.343**
-
- 7**  Proseguire dritto
Sentiero: 790a
Tratti alterni di falsopiano. Fondo misto (compatto/leggermente smosso).
Distanza: 4.5^ km circa
-  **Coordinate waypoint e soccorso: N45 43.172 E8 24.386**
-
- 8**  Piazzale Quaranta
Sentiero: 790a -> 790
Arrivo a Piazzale Quaranta, proseguire sulla sinistra.
Distanza: poco oltre il 5^ km
- Coordinate waypoint e soccorso: N45 43.324 E8 24.183**
-
- 9**  Area Pic Nic di Chepoli
Sentiero: 790
Tratti alternati da strada asfaltata e fondo sterrato compatto. Alcuni strappi in salita fino alla discesa verso l'area pic nic attrezzata di Chepoli.
Distanza: 7^ km circa
-  **Coordinate waypoint e soccorso: N45 43.395 E8 23.432**
-
- 10**  Discesa
Sentiero: 790 -> 798a
Fondo sterrato compatto; abbandonare la strada principale e scendere a sinistra. Guado in prossimità di Molino Ciotino.
Distanza: 8^ km circa
- 31**  **Coordinate waypoint e soccorso: N45 43.367 E8 22.963**
-

11 

Cima Misocco
Sentiero: 798/a -> 798
Una volta in cima abbandonare la via principale scendendo a sinistra.
Distanza: Poco oltre il 10^ km

34 

Coordinate waypoint e soccorso: N45 42.788 E8 22.927

12 

Motto Salvapaglia
Sentiero: 798
Discesa lungo il Motto Salvapaglia. Prestare attenzione dato che eventuali piogge potrebbero rovinare il fondo esponendo rocce.
Distanza: 11^ km circa



Coordinate waypoint e soccorso: N45 42.708 E8 23.516

13 

Motto Tondo
Sentiero: 798
Discesa con fondo smosso. Prestare attenzione.
Distanza: 12.5^ km circa



Coordinate waypoint e soccorso: N45 42.730 E8 24.230

14 

Pista auto cross Maggiore
Incrocio con strada asfaltata, costeggiare la pista dell'auto cross (lasciandosela alla sinistra)
Distanza: poco oltre il 13.5^ km circa

Coordinate waypoint e soccorso: N45 42.184 E8 24.865

15 

Passaggio sul ponte del Sizzone, strada asfaltata.
Proseguire diritto su strada asfalta. Arrivo all' agriturismo La Vecchia Fornace
Distanza: Poco oltre il 14^ km



Coordinate waypoint e soccorso: N45 42.132 E8 25.013
